

# Cauvaldor

## PLUIH

**PLAN LOCAL D'URBANISME INTERCOMMUNAL**  
TENANT LIEU DE PROGRAMME LOCAL DE L'HABITAT

PETIT PATRIMOINE – DOSSIER ARRETE LE 22 avril 2024

**LIMARGUE**

## SOMMAIRE

<b>SOMMAIRE</b> .....	<b>2</b>
<b>1   DEFINITION ET PRESENTATION DU DOCUMENT</b> .....	<b>4</b>
<b>2   ALVIGNAC</b> .....	<b>5</b>
<b>3   BIO</b> .....	<b>9</b>
<b>4   MIERS</b> .....	<b>12</b>
<b>5   SAIGNES</b> .....	<b>13</b>
<b>6   THEGRA</b> .....	<b>15</b>

## RAPPEL REGLEMENTAIRE

*Article L151-11 du code l'urbanisme*

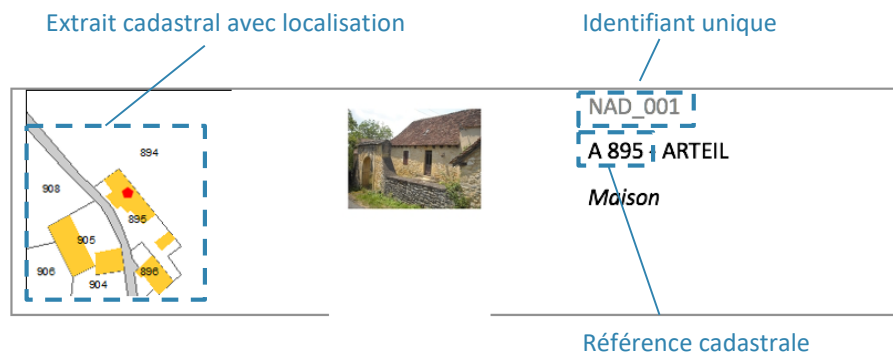
*Le règlement peut identifier et localiser les éléments de paysage et identifier, localiser et délimiter les quartiers, îlots, immeubles bâtis ou non bâtis, espaces publics, monuments, sites et secteurs à protéger, à conserver, à mettre en valeur ou à requalifier pour des motifs d'ordre culturel, historique ou architectural et définir, le cas échéant, les prescriptions de nature à assurer leur préservation, leur conservation ou leur restauration.*

- Les travaux non soumis à un permis de construire sont précédés d'une déclaration préalable.
- La démolition est subordonnée à la délivrance d'un permis de démolir.
- Les coupes et abattages sont soumis à déclaration préalable.


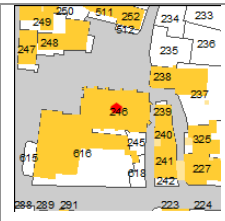
Le recensement des éléments du patrimoine s'est effectué durant une grande partie de l'élaboration du PLUi-H entre janvier 2021 et mars 2024. Sur la base de l'inventaire du patrimoine effectué par le pays d'art et d'histoire les élus communaux ont été sollicités pour compléter et valider ce recensement en tenant compte de la portée prescriptive du PLUi-H (par exemple, ne pas retenir une église car sur le domaine public et retenir une fontaine ou un muret appartenant à un particulier et proche d'un sentier de randonnée).

## 1 | Définition et présentation du document

Le présent document liste l'ensemble des petits patrimoines sur l'unité paysagère du Limargue. Chaque élément de petit patrimoine est identifié par un identifiant unique, sa localisation (référence cadastrale) et une photo.



## 2 | ALVIGNAC



ALV\_001  
AE 246 - ALVIGNAC  
*Eglise*



ALV\_002  
AI 6 - LE BAROU  
*Moulin*



ALV\_003  
AB 495 - LA MAURINIE  
*Château*



ALV\_005  
AB 150 - CANTECOR  
*Dolmen sur toute la parcelle*



ALV\_006  
AH 34 - LE COUDERC-NORD  
*Lavoir*



ALV\_007  
AB 163 - LES ROUCADES  
*Ensemble enclos Fort de Cantal*



ALV\_009  
AI 425 - LAGORCE  
*Lavoir*



ALV\_011  
AB 120 - LE PECH  
*Lac de St Namphaise*

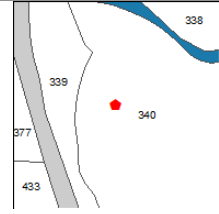



ALV\_012  
AB 412 - LE PECH  
*Dolmen*

PETIT PATRIMOINE – LIMARGUE




ALV\_013  
AB 412 - LE PECH  
*Dolmen*

ALV\_027  
AB 340 - LASBROS  
*Gouffre de Réveillon*




ALV\_017  
AB 142 - LES ROUCADES  
*Tumulus*




ALV\_028  
AB 347 - REVEILLON  
*Ensemble de Réveillon*



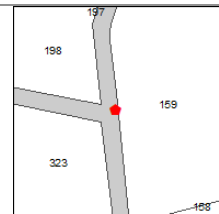


ALV\_024  
AB 222 - RAILLETTE  
*Four à pain*




ALV\_029  
AB 197 - SOUS FESTRE  
*Château de Salgues*




ALV\_025  
AB 273 - NEGRET  
*Puit*

ALV\_030  
AC 197 - SOUS FESTRE  
*Croix (sur le domaine public)*




ALV\_026  
AK 147 - PENOUTOU  
*Four à pain*




ALV\_032  
AB 44 - VIROULOU  
*Dolmen*

PETIT PATRIMOINE – LIMARGUE




ALV\_034  
AE 306 - ALVIGNAC  
*Fontaine*




ALV\_042  
AB 200 - SALGUES  
*Puit*




ALV\_035  
AK 177 - PENOUTOU  
*Fontaine*




ALV\_043  
AE 439 - MAS DE TROY  
*Puit Hôtel du Château*




ALV\_036  
AE 46 - MAS DE TROY  
*Fontaine et lavoir de Samarre*




ALV\_044  
AE 405 - MAS DE TROY  
*Puit*




ALV\_038  
AK 208 - CAMPS DE BAYLE  
*Fontaine du Coustalou-Moulin du Vent*




ALV\_046  
AH 118 - VINADE  
*Puit inaccessible à l'intérieur d'un bâtiment*




ALV\_039  
AI 232 - LES BARTHES  
*Source*




ALV\_047  
AI 479 - LA SOLE  
*Source - trou d'eau*

PETIT PATRIMOINE – LIMARGUE





3 | BIO



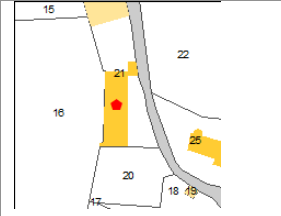


BIO\_001  
A 462 - CHAMPS DE  
CARDONIE




BIO\_002  
A 461 - LA CARDONIE




BIO\_003  
B 631 - VILHES  
*Maison*

BIO\_004  
A 21 - LESTRADE  
*Grange*




BIO\_005  
A 30 - LAPARRO  
*Fontaine / Lavoir*




BIO\_006  
A 408 - CANCIALVE  
*Four à pain*




BIO\_007  
A 419 - LA PLANQUETE




BIO\_008  
A 522 - LABRO




BIO\_009  
A 527 - LABRO  
*Lavoir*

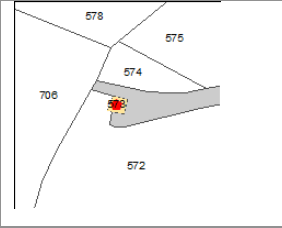

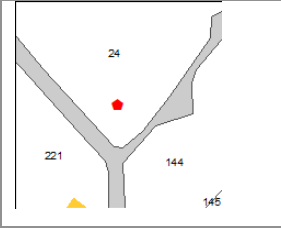

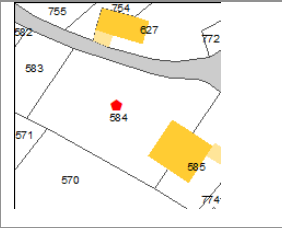

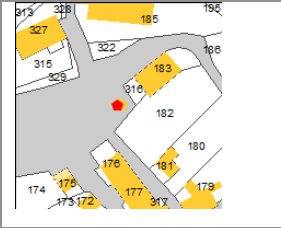



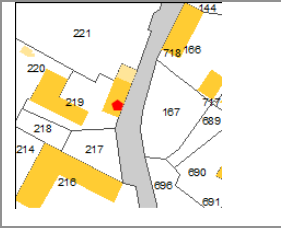

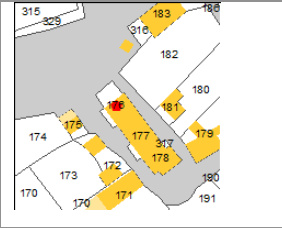

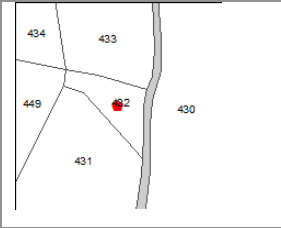

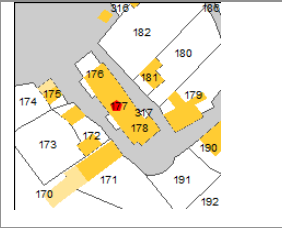

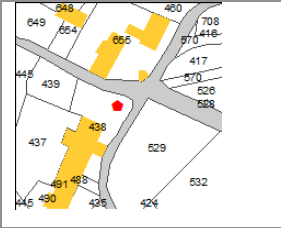




BIO\_010  
A 547 - BIO  
*Maison*

PETIT PATRIMOINE – LIMARGUE

		<p>BIO_011 A 551 - BIO <i>Maison</i></p>			<p>BIO_016 B 98 - AUDIERES <i>Grange</i></p>
		<p>BIO_012 A 560 - BIO <i>Eglise</i></p>			<p>BIO_017 B 101 - AUDIERES <i>Lavoir</i></p>
		<p>BIO_013 A 651 - BEGOT <i>Lavoir</i></p>			<p>BIO_018 B 124 - LES BIALES <i>Four à pain</i></p>
		<p>BIO_014 A 741 - LA PLANQUETE <i>Grange</i></p>			<p>BIO_019 B 173 - LES CURADONES</p>
		<p>BIO_015 A 808 - CHAMP DE MONSIEUR <i>Croix</i></p>			<p>BIO_020 B 190 - CHAMPS DE BARRADES</p>

PETIT PATRIMOINE – LIMARGUE

		BIO_021 B 573 - CHAMP DE MAUX <i>Lavoir</i>			BIO_026 D 24 - LES SEGALAS <i>Puits</i>
		BIO_022 B 584 - CHAMP DE MAUX <i>Croix</i>			BIO_027 C 182 - LE THEIL <i>Domaine public : Four à pain</i>
		BIO_023 B 631 - VILHES <i>Four à pain / Grange</i>			BIO_028 D 219 - LES SEGALAS
		BIO_024 C 176 - LE THEIL <i>Maison</i>			BIO_029 D 432 - CLAYRAC
		BIO_025 C 177 - LE THEIL <i>Maison</i>			BIO_030 D 438 - CLAYRAC <i>Croix</i>

## 4 | MIERS

		MIE_001 AB 39 - BARRIERES <i>Dolmen</i>
---	---	---


		MIE_002 AR 186 - PIERRE LEVEE <i>Dolmen</i>
---	---	---

		MIE_003 AS 23 - PEYREBRU <i>Dolmen</i>
---	---	--

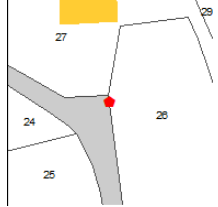

## 5 | SAIGNES




SAI\_001  
B 122 - LES FONTS DOUCES  
*Croix*

SAI\_002  
B 142 - SOUS LES VIGNES  
*Four à pain*

SAI\_003  
B 26 - LES CASTAGNALS  
*Domaine public : Fontaine-abrevoir du Mazot*




SAI\_004  
A 206 - LE MAZOT  
*Maison*




SAI\_005  
A 118 - CHAMP DE LA CROIX  
*Puits*






SAI\_006  
B 236 - LES COSTES  
*Croix*




SAI\_007  
B 53 - SAIGNES  
*Eglise*




SAI\_008  
B 53 - SAIGNES  
*Domaine public : Croix en pierre*

SAI\_009  
B 340 - FONSANTE  
*Puit*




SAI\_010  
B 173 - LABADRIE  
*Fontaine et Lavoir*

PETIT PATRIMOINE – LIMARGUE

		SAI_011 B 16 - LE MAZOT <i>Arbre remarquable : Chêne</i>
---	---	--

		SAI_012 B 18 - LE MAZOT <i>Arbre remarquable : Frêne</i>
---	---	--

		SAI_013 B 187 - LES PIECES DU LAC <i>Arbre remarquable : Chêne</i>
---	---	--

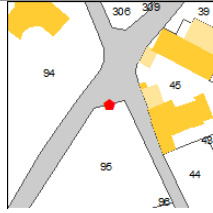

## 6 | THEGRA



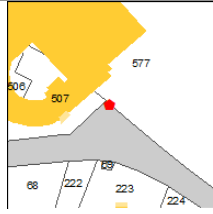


**THE\_001**  
AK 30 - LA COMBE  
*Domaine public : Croix en fer forgé sur socle de pierre battie*




**THE\_002**  
AK 32 - AGADIS  
*Lavoir en contre bas du chemin*

**THE\_003**  
AL 95 - BAYLEVIEL  
*Domaine public : Croix en fer forgé sur socle de pierre*

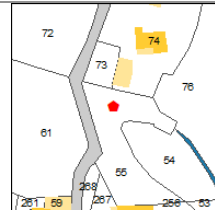

**THE\_005**  
AC 577 - DRELE  
*Domaine public : Croix en fer forgé sur socle de pierre*




**THE\_007**  
AD 103 - BRAL  
*Four à pain*




**THE\_008**  
AD 342 - BRAL  
*Ensemble comprenant la fontaine et le lavoir*

**THE\_009**  
AL 55 - MAURY  
*Ensemble comprenant la source sous une voûte naturelle (sous la route), la fontaine, un lavoir et un moulin à eau*




**THE\_010**  
AK 206 - FALGUIERES  
*Puits fontaine sur source captée sous la roche sous la route de Falguière*




**THE\_011**  
AK 218 - FALGUIERES  
*Ensemble comprenant la fontaine de Falguière et un lavoir*




**THE\_012**  
AH 106 - CROIX DE LA PEYRE  
*Croix en fer sur socle en pierre bâtie*

PETIT PATRIMOINE – LIMARGUE




THE\_013  
 AI 13 - LE PARC  
*Domaine public : Calvaire au départ du chemin de la croix du Tilleul*




THE\_019  
 AL 169 - TERROIR DU PECH  
*Four à pain avec son fournil au cœur du village du Pech*




THE\_014  
 AC 155 - FONT SAINT-JEAN  
*Croix de la Font-Saint-Jean, en fer forgé sur socle en pierre bâtie*




THE\_022  
 AC 283 - LE MAZUT  
*Fontaine du Mazut et lavoir associé en pierre*





THE\_015  
 AB 8 - CHAMPS DE GAULE  
*Lavoir en béton en contrebas du chemin menant à la fontaine de Gaule*




THE\_023  
 AC 305 - PEZALS  
*four à pain avec fournil*




THE\_017  
 AB 8 - CHAMPS DE GAULE  
*Fontaine en pierre*

THE\_024  
 AH 17 - PECH D'ALAN  
*Croix de Miquial : très belle croix en pierre sur socle en pierre adossé à un mur de pierre sèche*




THE\_018  
 AL 82 - LE COLOMBIER  
*colombier circulaire avec une voute en pierre sèche*




THE\_025  
 AD 257 - MONBILLET  
*Four à pain avec son fournil*



PETIT PATRIMOINE – LIMARGUE




THE\_026  
AM 326 - NOUGAYROL  
*Fontaine de Nougayrol creusée dans le rocher*




THE\_036  
AI 9 - LE PARC  
*Calvaire représentant la crucifixion, fixée sur un socle en pierre bâti par une ceinture en fer forgé*




THE\_027  
AM 326 - NOUGAYROL  
*Lavoir*




THE\_037  
AI 9 - LE PARC  
*Croix en pierre, sculptée, sur socle en pierre bâtie, adossé au mur d'enceinte du cimetière*




THE\_031  
AI 18 - LE PARC  
*Domaine public : Fontaine, la Font Grande*



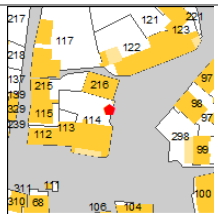


THE\_038  
AI 298 - THEGRA  
*Domaine public : Monument aux morts*




THE\_033  
AE 137 - VENTOULOU  
*Four à pain avec son fournil*




THE\_038  
AD 151 - JONQUIERES  
*Pigeonnier*

THE\_035  
AI 114 - THEGRA  
*Grande croix en fer forgé sur socle en pierre bâtie*




THE\_040  
AI 96 - THEGRA  
*Travail à ferrer*

PETIT PATRIMOINE – LIMARGUE



THE\_041  
 AB 151 - PECH VERSOU  
*Croix en bois sur socle en pierre bâtie*



THE\_046  
 AM 55 - LACAM  
*Fontaine*



THE\_042  
 AI 99 - THEGRA  
*Edifice couvert d'ardoises*



THE\_047  
 AM 316 - LE VERDIE  
*Fontaine*



THE\_043  
 AM 330 - COMBE DE GARY  
*Domaine public : Fontaine de Bergues*



THE\_052  
 AL 316 - LE PECH  
*Domaine public : Croix du Pech, en pierre, sur socle en pierre bâti*



THE\_044  
 AN 6 - CAUSSE NU  
*Fontaine*



THE\_053  
 AD 316 - FONT BOUILLONE  
*Fontaine*



THE\_045  
 AN 66 - CAMPS DE FRAVAIL  
*Source captée à flanc de rocher sous la route de Vitarel. Abreuvoirs en pierre*



THE\_054  
 AI 210 - FONT SAINT-JEAN  
*Domaine public : Fontaine La Font Saint-Jean*

PETIT PATRIMOINE – LIMARGUE



THE\_059  
AD 225 - MONBILLET  
*Domaine public : Fontaine  
bâti en pierres, sous le rocher,  
avec abreuvoir*



THE\_060  
AD 336 - MONBILLET  
*Domaine public : Source  
captée avec petit bassin en  
pierre*



THE\_061  
AI 213 - LE PARC  
*Double four à pain*



THE\_062  
AI 9 - LE PARC  
*Ensemble constitué du  
tombeau des Valon qui sert  
de lieu de sépulture aux  
seigneurs de Thégra*